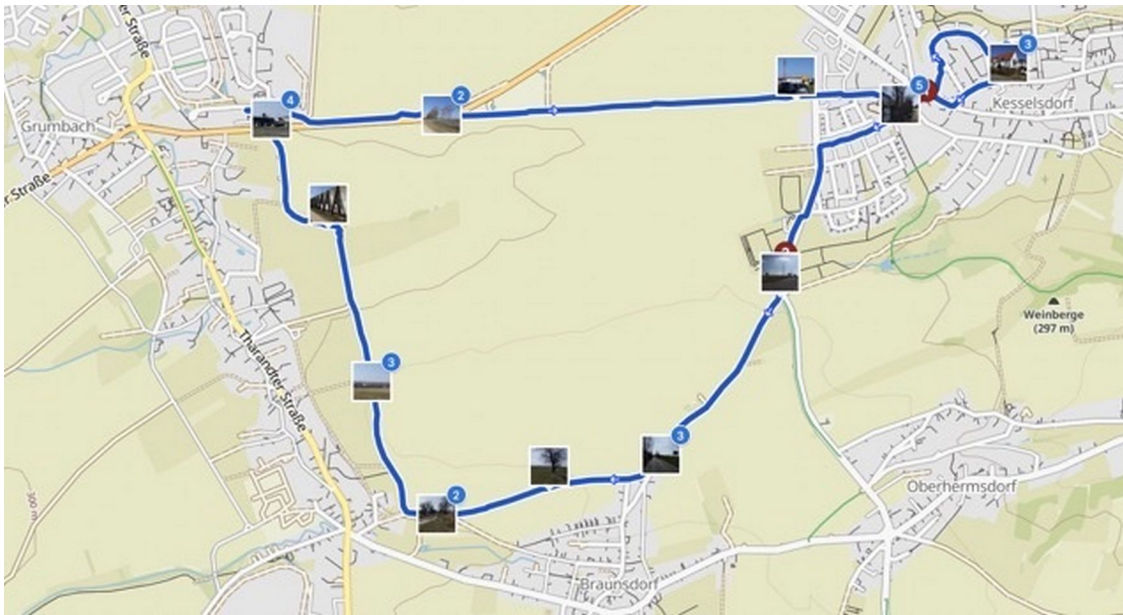




Wanderung Kesselsdorf-Braunsdorf-Grumbach

🕒 01:34 ↔ 7,85 km ⌀ 5,0 km/h ↗ 90 m ↘ 90 m



Wir starten unsere Wanderung in der Parkstraße in Kesselsdorf und gehen in südliche Richtung bis wir auf den Steinbacher Weg treffen, biegen in diesen rechts ein und folgen ihm bis zur Straße des Friedens.



Vorbei am Trimm-Dich-Pfad biegen wir links in die Christian-Klengel-Straße ein. Folgen dieser bis zur Biegung, gehen da jedoch rechts weiter und dann gerade aus auf dem unbefestigten Weg (hinter den Häusern), der uns „Zur Alten Poststraße“ führt. Diese gehen wir nach links und queren die Straße am Fußgängerüberweg. Vorbei an der Turnhalle der SG Kesselsdorf erreichen wir den Abzweig nach Braunsdorf.



Entlang der Straße folgen wir eine Stück dem „Sächsischen Jakobsweg“ Richtung Braunsdorf, erreichen den Ortseingang Braunsdorf und gehen nach ca 100 m den unbefestigten Weg nach rechts weiter.

Nach ca 750 m führt uns der rechte Feldweg leicht bergan in Richtung Grumbach.



Nach Erreichen der Anhöhe haben wir einen schönen Blick auf Grumbach.



Wir folgen dem Weg weiter ins Tal, vorbei am Silo sehen wir in der Ferne schon den Edeka Grumbach.



Ggf. legen wir eine Rast ein und gönnen uns im Edeka bei „Unser Bäcker Klipphausen“ einen Snack, bevor wir gegenüber des Edeka Parkplatzes in den Wirtschaftsweg einbiegen, der uns zum Radweg nach Kesselsdorf führt.





Diesem folgen wir, bis wir den Ortseingang von Kesselsdorf erreichen, gehen vorbei am ehemaligen Bahnhofsgebäude (jetzt ein Wohnhaus) und der Kriegsgräberstätte.

Hinter dem Spielplatz mit Trimm-Dich-Pfad biegen wir von der Straße des Friedens links in den Fröbelweg ein.

Am Evang. Kinder- und Familienhaus vorbei erreichen wir den Talblick, diesem folgen wir bis zur Einmündung auf den Steinbacher Weg, biegen in diesen links ab und erreichen nach wenigen Metern die Parkstraße, den Ausgangs- und nun Endpunkt unserer Rundwanderung.